

CONSULTA DESCRIPTIVA Y GRÁFICA DE DATOS CATASTRALES BIENES INMUEBLES DE NATURALEZA RÚSTICA

Municipio de CADALSO DE LOS VIDRIOS Provincia de MADRID

REFERENCIA CATASTRAL DEL INMUEBLE
28031A015001880000ZQ

DATOS DEL INMUEBLE

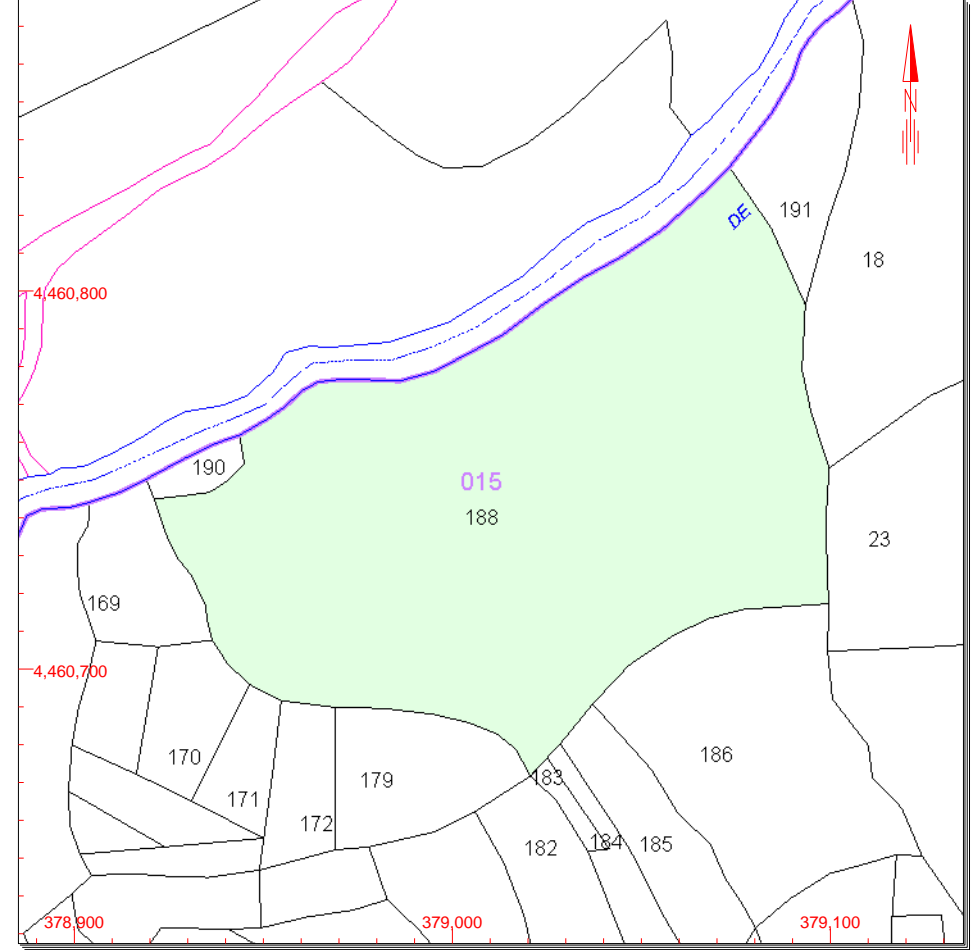
| | |
|---|---|
| DOMICILIO TRIBUTARIO | |
| Polígono 15 Parcela 188 | |
| VALLE HERNANDO. CADALSO DE LOS VIDRIOS [MADRID] | |
| USO LOCAL PRINCIPAL | AÑO CONSTRUCCIÓN |
| [Viña secano 02] | -- |
| COEFICIENTE DE PARTICIPACIÓN | SUPERFICIE CONSTRUIDA [m ²] |
| -- | -- |

DATOS DE LA FINCA A LA QUE PERTENECE EL INMUEBLE







| | | |
|---|------------------------------------|---------------|
| SITUACIÓN | | |
| Polígono 15 Parcela 188 | | |
| VALLE HERNANDO. CADALSO DE LOS VIDRIOS [MADRID] | | |
| SUPERFICIE CONSTRUIDA [m ²] | SUPERFICIE SUELO [m ²] | TIPO DE FINCA |
| -- | 15.727 | -- |

INFORMACIÓN GRÁFICA

E: 1/2000



Este documento no es una certificación catastral, pero sus datos pueden ser verificados a través del 'Acceso a datos catastrales no protegidos' de la OVC.

- 379,100 Coordenadas UTM, en metros.
-  Límite de Manzana
-  Límite de Parcela
-  Límite de Construcciones
-  Mobiliario y aceras
-  Límite zona verde
-  Hidrografía

Jueves , 12 de Julio de 2007