

# CONSULTA DESCRIPTIVA Y GRÁFICA DE DATOS CATASTRALES BIENES INMUEBLES DE NATURALEZA RÚSTICA

Municipio de OLIVA Provincia de VALENCIA

**REFERENCIA CATASTRAL DEL INMUEBLE**  
**46183A024010120000HA**

## DATOS DEL INMUEBLE

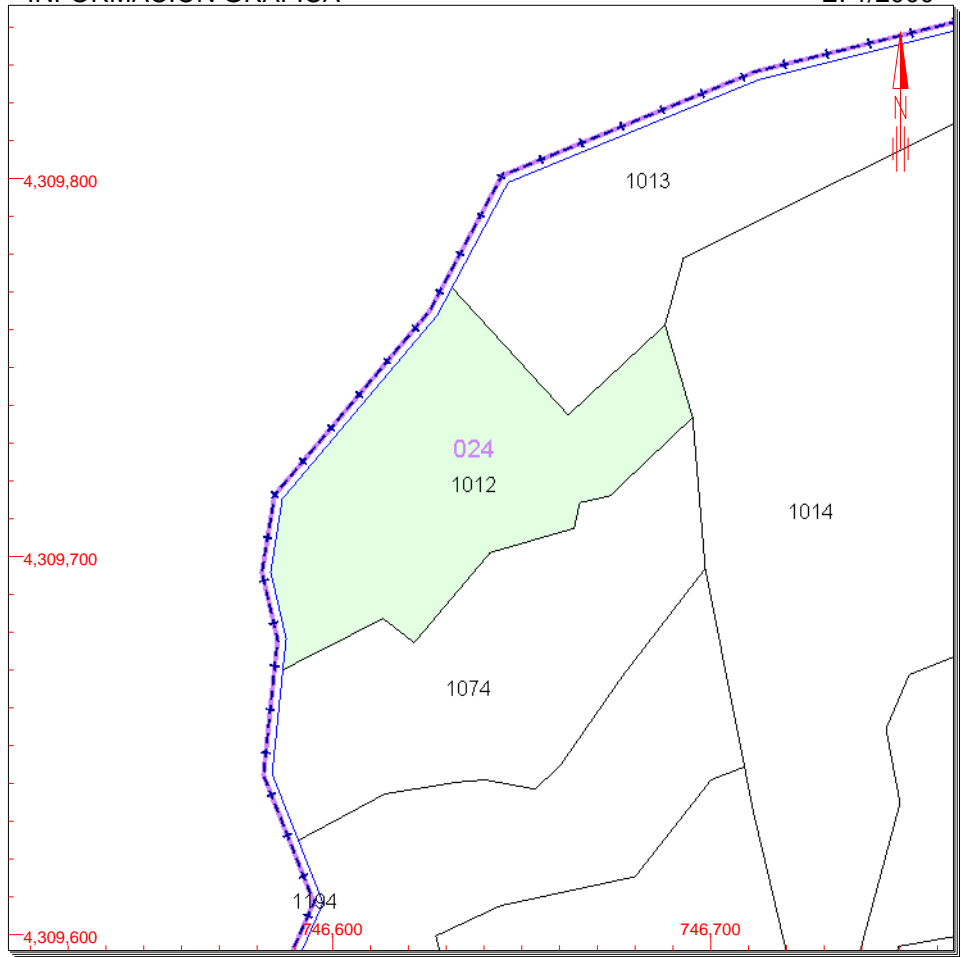
DOMICILIO TRIBUTARIO	
Polígono 24 Parcela 1012	
COVATELLES. OLIVA [VALENCIA]	
USO LOCAL PRINCIPAL	AÑO CONSTRUCCIÓN
[Matorral 00]	--
COEFICIENTE DE PARTICIPACIÓN	SUPERFICIE CONSTRUIDA [m <sup>2</sup> ]
--	--

## DATOS DE LA FINCA A LA QUE PERTENECE EL INMUEBLE







SITUACIÓN		
Polígono 24 Parcela 1012		
COVATELLES. OLIVA [VALENCIA]		
SUPERFICIE CONSTRUIDA [m <sup>2</sup> ]	SUPERFICIE SUELO [m <sup>2</sup> ]	TIPO DE FINCA
--	5.390	--

## INFORMACIÓN GRÁFICA

E: 1/2000



Este documento no es una certificación catastral, pero sus datos pueden ser verificados a través del 'Acceso a datos catastrales no protegidos' de la OVC.

- 746,700 Coordenadas UTM, en metros.
-  Límite de Manzana
-  Límite de Parcela
-  Límite de Construcciones
-  Mobiliario y aceras
-  Límite zona verde
-  Hidrografía

Jueves , 12 de Julio de 2007