

CONSULTA DESCRIPTIVA Y GRÁFICA DE DATOS CATASTRALES BIENES INMUEBLES DE NATURALEZA RÚSTICA

Municipio de OLIVA Provincia de VALENCIA

REFERENCIA CATASTRAL DEL INMUEBLE
46183A024010660000HJ

DATOS DEL INMUEBLE

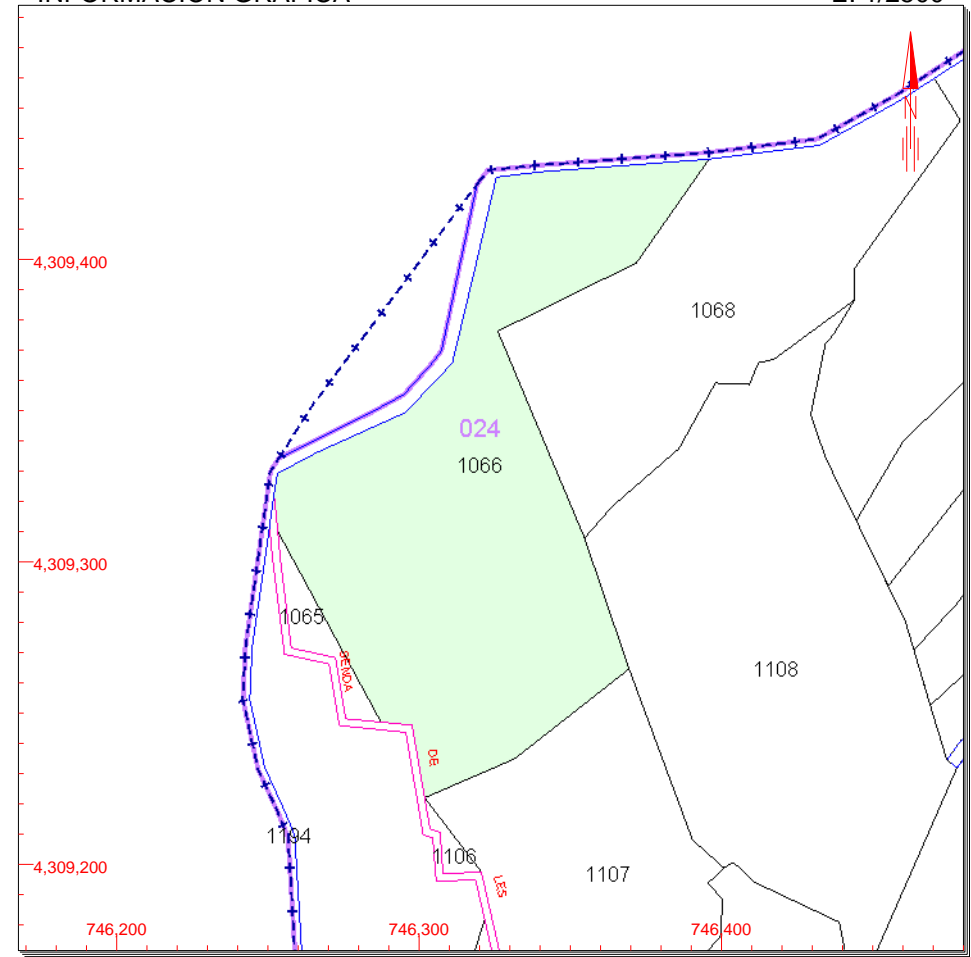
DOMICILIO TRIBUTARIO	
Polígono 24 Parcela 1066	
COVATELLES. OLIVA [VALENCIA]	
USO LOCAL PRINCIPAL	AÑO CONSTRUCCIÓN
[Monte bajo 00]	--
COEFICIENTE DE PARTICIPACIÓN	SUPERFICIE CONSTRUIDA [m²]
--	--

DATOS DE LA FINCA A LA QUE PERTENECE EL INMUEBLE







SITUACIÓN		
Polígono 24 Parcela 1066		
COVATELLES. OLIVA [VALENCIA]		
SUPERFICIE CONSTRUIDA [m²]	SUPERFICIE SUELO [m²]	TIPO DE FINCA
--	12.928	--

INFORMACIÓN GRÁFICA

E: 1/2500



Este documento no es una certificación catastral, pero sus datos pueden ser verificados a través del 'Acceso a datos catastrales no protegidos' de la OVC.

- 746,400 Coordenadas UTM, en metros.
-  Límite de Manzana
-  Límite de Parcela
-  Límite de Construcciones
-  Mobiliario y aceras
-  Límite zona verde
-  Hidrografía

Jueves , 12 de Julio de 2007